










**SCHEDULE A / ANNEXE A**  
**Simonds Parish Planning Area Zoning Map / Carte de zonage**  
**du secteur d'aménagement de la paroisse de Simonds**

Prepared by the  **Royal District Planning Commission** / Préparée par la  **Commission d'aménagement du district Royal**



Zone	
Mixed Use Zone "M" 	Zone mixte «M»
Parish Boundary 	Limite de paroisse
Loch Lomond Watershed 	Bassin hydrographique du lac Lomond
Watercourse 	Cours d'eau
Arterial Highway 	Route de grande communication
Collector Road 	Route collectrice
Local Road 	Route locale
Municipal & Other Roads 	Routes municipales et autres



Source: Service New Brunswick / Service Nouveau-Brunswick  
 Datum / Système de référence géodésique: NAD-83  
 Projection: Stereographic Double / stéréographique double  
 Cartography by / Cartographie par: Yves Léger  
 Verification by / Vérification par: Colleen Clare-McDonald  
 Date: December 21, 1999 / le 21 décembre 1999